

HANWHA Q CELLS IM SOLAR VALLEY THALHEIM, BITTERFELD-WOLFEN

WEGBESCHREIBUNG

HANWHA Q CELLS GMBH

OT Thalheim
Sonnenallee 17-21
06766 Bitterfeld-Wolfen
Tel: +49(0)34 94 66 99-0

ANKUNFT AM FLUGHAFEN LEIPZIG (LEJ):

Entfernung zu Q CELLS: ca. 40 km
Taxikosten (einfache Fahrt): ca. 50 €
Anfahrtszeit mit dem Taxi: ca. 40 Minuten

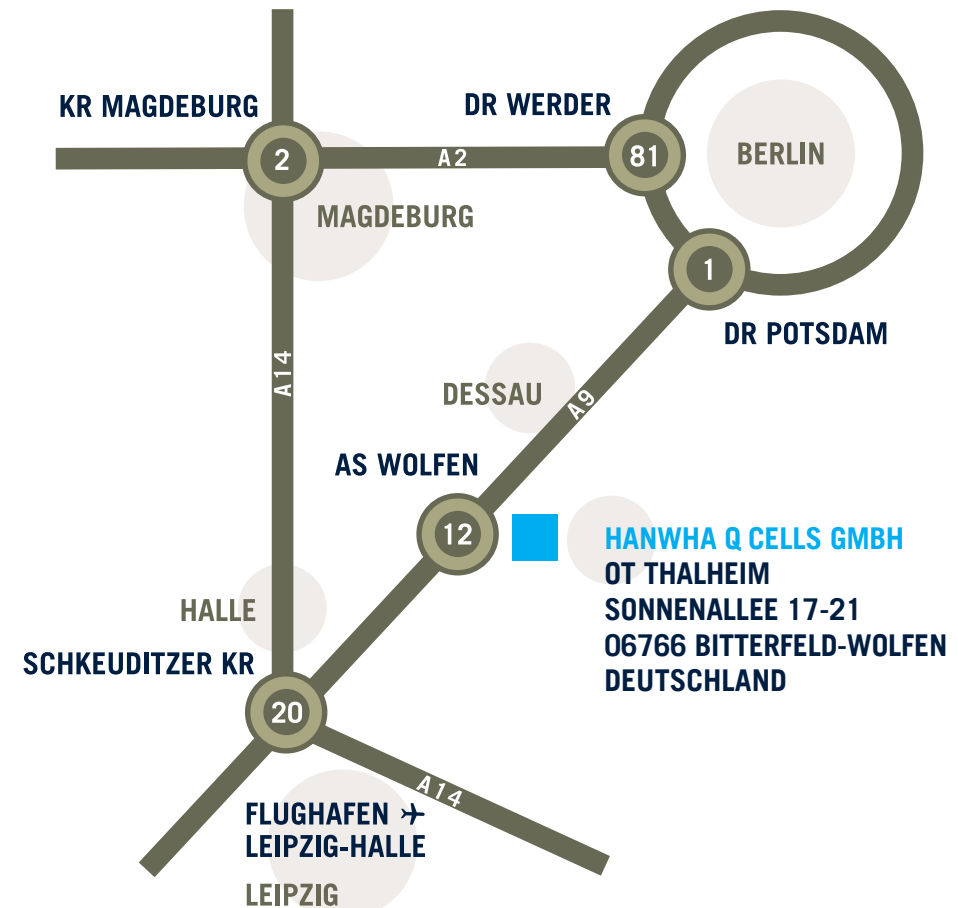
ANKUNFT MIT DER BAHN:

Entfernung zu Q CELLS (vom Bhf. Wolfen bzw. Bitterfeld-Wolfen): ca. 9 km
Taxikosten vom Bahnhof (einfache Fahrt): ca. 10 €
Anfahrtszeit mit dem Taxi vom Bahnhof Bitterfeld-Wolfen oder Wolfen aus: 10 Minuten

MIT DEM AUTO:

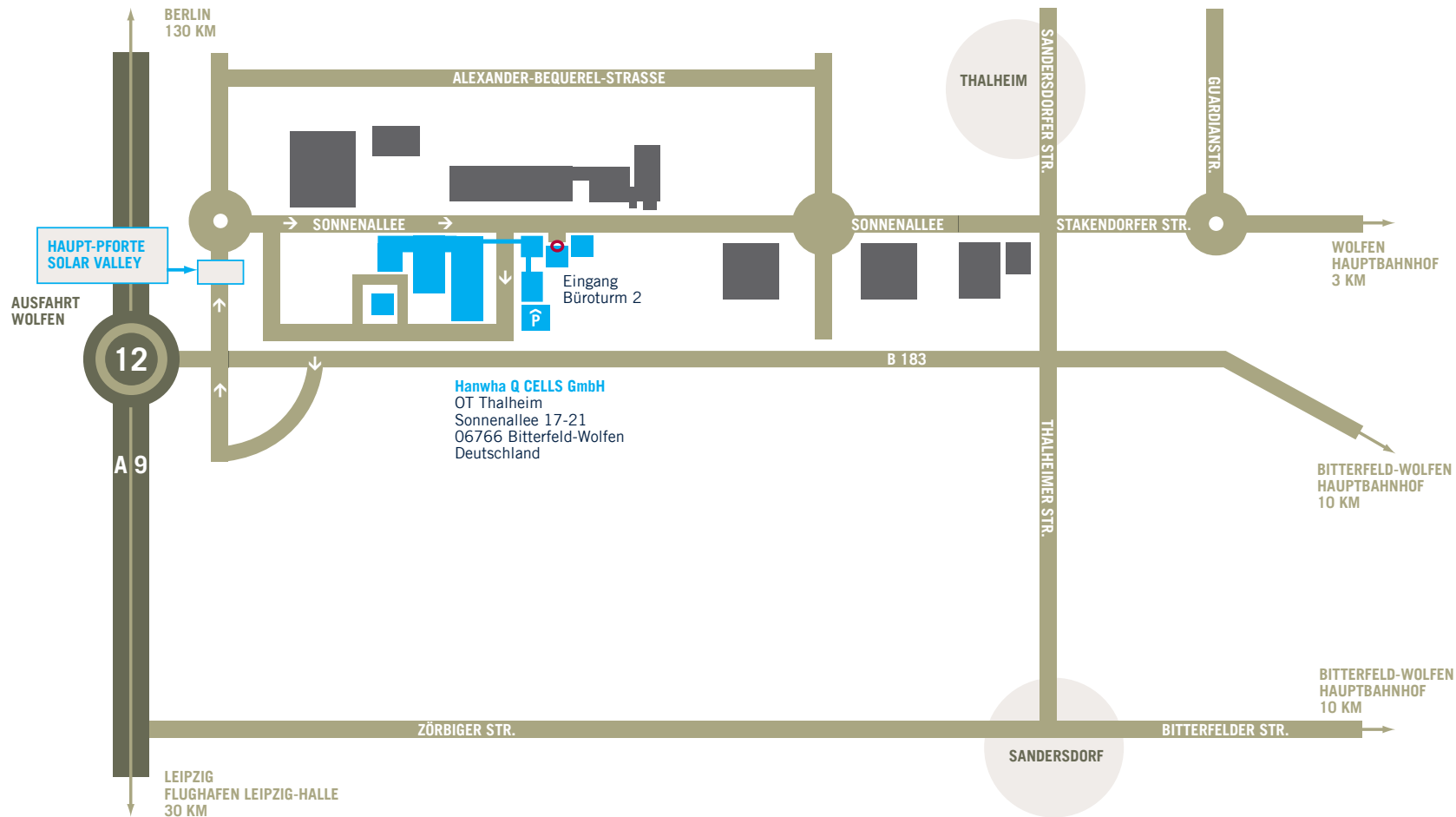
Das Solar Valley Thalheim liegt sehr zentral und besitzt mehrere Zufahrten. Es liegt direkt an der **Autobahnabfahrt Bitterfeld-Wolfen**. Weitere Straßenverbindungen sind die **B 187**, die **Sandersdorfer Straße** aus Thalheim kommend, die **Thalheimer Straße** aus Sandersdorf kommend und die **Stakendorfer Straße** aus Wolfen kommend.

Preis- und Kilometerabweichungen sind nicht ausgeschlossen, bitte Informationen über die aktuellen Tarife zeitnah einholen.



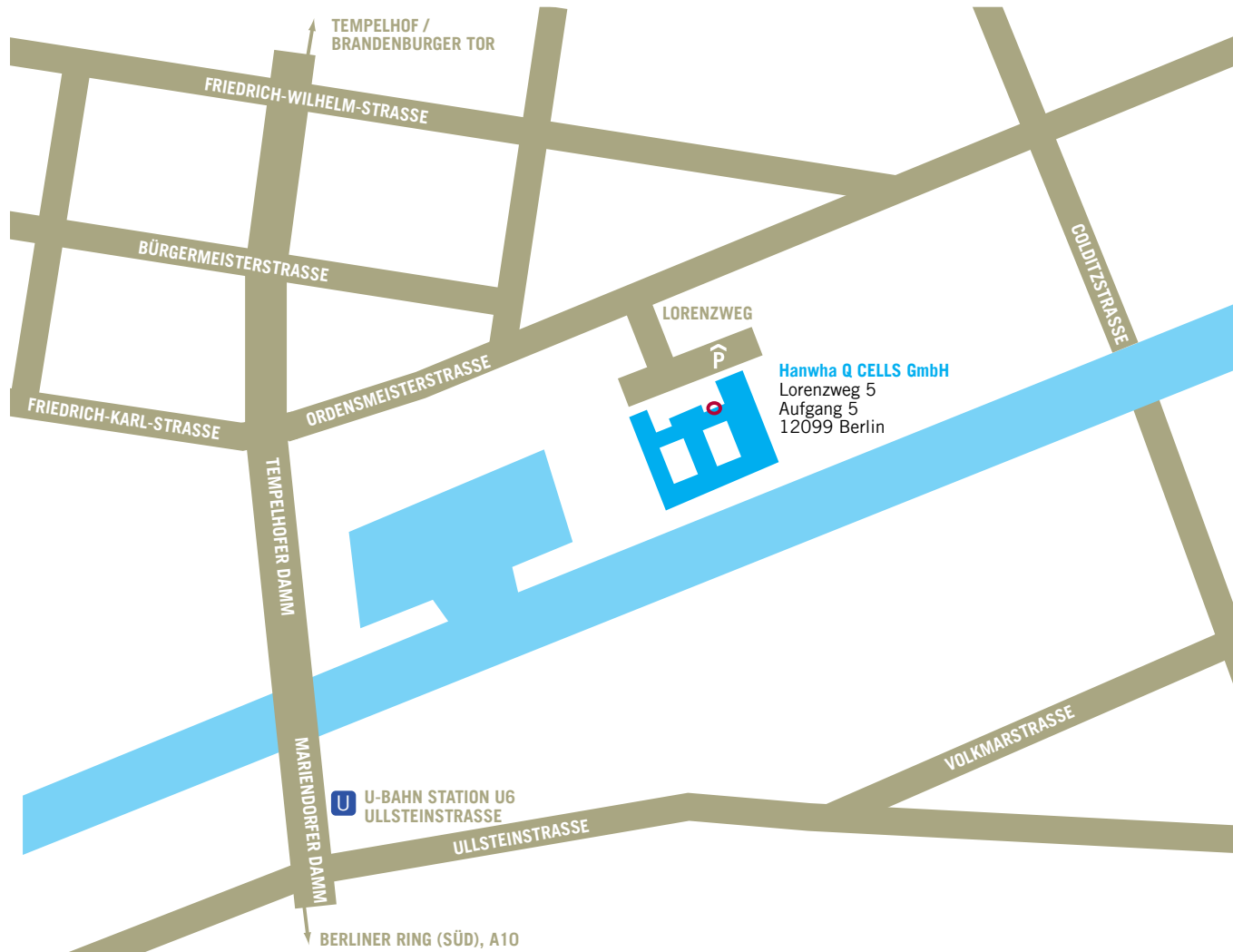
HANWHA Q CELLS IM SOLAR VALLEY THALHEIM, BITTERFELD-WOLFEN

WEGBESCHREIBUNG



HANWHA Q CELLS IN BERLIN

WEGBESCHREIBUNG



HANWHA Q CELLS IN BERLIN

WEGBESCHREIBUNG

HANWHA Q CELLS GMBH

Lorenzweg 5
12099 Berlin (Tempelhof)
Germany

ANKUNFT AM FLUGHAFEN BERLIN-TEGEL (TXL)

Entfernung: 18 km
Taxikosten (einfache Fahrt): ca. 31 €
Anfahrtszeit mit dem Taxi: ca. 17 Minuten

Anfahrt mit den öffentlichen Verkehrsmitteln (BVG) vom Flughafen Berlin-Tegel (TXL):

BVG-Kosten: 2,40€ für ein AB-Ticket (einfache Fahrt) oder 6,50€ für AB-Tageskarte

- Bus X9 (Express Airport Shuttle) Richtung Zoologischen Garten nehmen. Am **S+U Bahnhof Jungfernheide** in S42 Richtung Ringbahn S42 wechseln. Am **S+U Bahnhof Tempelhof** in U6 Richtung Alt-Mariendorf wechseln. **U-Bahnhof Ullsteinstraße** entgegen Fahrtrichtung aussteigen. Teltowkanal überqueren, dem **Tempelhofer Damm** folgen. Nach 260 m rechts in die **Ordensmeisterstraße** abbiegen. Nach 300 m rechts in den **Lorenzweg** abbiegen. Anfahrtszeit: ca. 54 Minuten
- Alternativ: Bus 109 Richtung Zoologischen Garten nehmen. Am **U-Bahnhof Jakob-Kaiser-Platz** in U7 Richtung Rudow wechseln. Am **U-Bahnhof Mehringdamm** in U6 Richtung Alt-Mariendorf wechseln. **U-Bahnhof Ullsteinstraße** entgegen Fahrtrichtung aussteigen. Teltowkanal überqueren, dem **Tempelhofer Damm** folgen. Nach 260 m rechts in die **Ordensmeisterstraße** abbiegen. Nach 300 m rechts in den **Lorenzweg** abbiegen. Anfahrtszeit: ca. 55 Minuten

MIT DEM AUTO

Fahren Sie über die Autobahn A10 bis **Ausfahrt 14 Ludwigsfelde Ost**, verlassen Sie die Autobahn auf die **B101 Richtung Teltow**. Biegen Sie nach 15 km rechts auf die **Mariendorfer Allee / Straße 427 / B101**. Nach 3,6 km auf den **Mariendorfer Damm** abbiegen. Über den Teltowkanal weiter auf **Tempelhofer Damm**. Nach 260 m rechts in die **Ordensmeisterstraße** abbiegen. Nach 300 m rechts in den **Lorenzweg** abbiegen.

ANKUNFT MIT BAHN AM BERLIN HAUPTBAHNHOF

Entfernung: 9 km
Taxikosten (einfache Fahrt): ca. 20 €
Anfahrtszeit mit dem Taxi: ca. 20 Minuten

Anfahrt mit den öffentlichen Verkehrsmitteln vom Hauptbahnhof (BVG):

BVG-Kosten: 2,40€ für ein AB-Ticket (einfache Fahrt) oder 6,50€ für AB-Tageskarte

- Mit S-Bahn S5 (Richtung Straußberg), S7 (Richtung Ahrensfelde) oder S75 (Richtung Wartenberg) bis **S+U Bahnhof Friedrichstraße** fahren. Dort in S25 (Richtung Teltow Stadt) oder S2 (Richtung Blankenfelde) wechseln. **Berlin Südkreuz** in S42 Richtung Ringbahn S42 wechseln. Am **S+U Bahnhof Tempelhof** in U6 Richtung Alt-Mariendorf wechseln. **U-Bahnhof Ullsteinstraße** entgegen Fahrtrichtung aussteigen. Teltowkanal überqueren, dem **Tempelhofer Damm** folgen. Nach 260 m rechts in die **Ordensmeisterstraße** abbiegen. Nach 300 m rechts in den **Lorenzweg** abbiegen. Anfahrtszeit: ca. 45 Minuten

ANKUNFT MIT BAHN AM BERLIN SÜDKREUZ

Entfernung: 4 km
Taxikosten (einfache Fahrt): ca. 11 €
Anfahrtszeit mit dem Taxi: ca. 8 Minuten

Anfahrt mit den öffentlichen Verkehrsmitteln vom Hauptbahnhof (BVG):

- **Berlin Südkreuz** die S42 Richtung Ringbahn S42 nehmen. Am **S+U Bahnhof Tempelhof** in U6 Richtung Alt-Mariendorf wechseln. **U-Bahnhof Ullsteinstraße** entgegen Fahrtrichtung aussteigen. Teltowkanal überqueren, dem **Tempelhofer Damm** folgen. Nach 260 m rechts in die **Ordensmeisterstraße** abbiegen. Nach 300 m rechts in den **Lorenzweg** abbiegen. Anfahrtszeit: ca. 21 Minuten

Preis- und Kilometerabweichungen sind nicht ausgeschlossen, bitte Informationen über die aktuellen Tarife zeitnah einholen.